Sendero de Herrán

Herrán constituye la esencia rural del Parque Natural de Montes Obarenes - San Zadornil. Desfiladeros, arroyos, molinos, viejos caminos impregnados profundamente de su propia historia, ermitas, eremitorios, necrópolis, torres ...

El río Purón, que procede de la alavesa aldea de Ribera, rompió con ímpetu la estructura de la Sierra de Árcena y conformó un paso natural que el hombre utilizó desde los origenes del poblamiento del entorno.

A su vera surgieron, en los primeros tiempos de la repoblación, ermitas que configuraron la vanguardia de tan importante proceso colonizador: es casi seguro que sus ermitaños contribuirían al desarrollo de una lengua, la Castellana, que recién nacida, pugnaba por extenderse hacia el sur, según la reconquista iba dejando espacio a los asentamientos cristianos.

Recuerda: ¡estás en un Parque Natural!

Su conservación es cosa de todos; también tuya.

Tu colaboración garantiza su futuro.

Por las pistas y caminos forestales sólo pueden circular vehículos autorizados

La Junta de Castilla y León no se hace responsable de los daños o perjuicios que pudieran derivarse de la realización de estos recorridos.

Primera edición: 2.008
Edita: Junta de Castilla y León
Diseño y fotografía: SOLETA Sendas

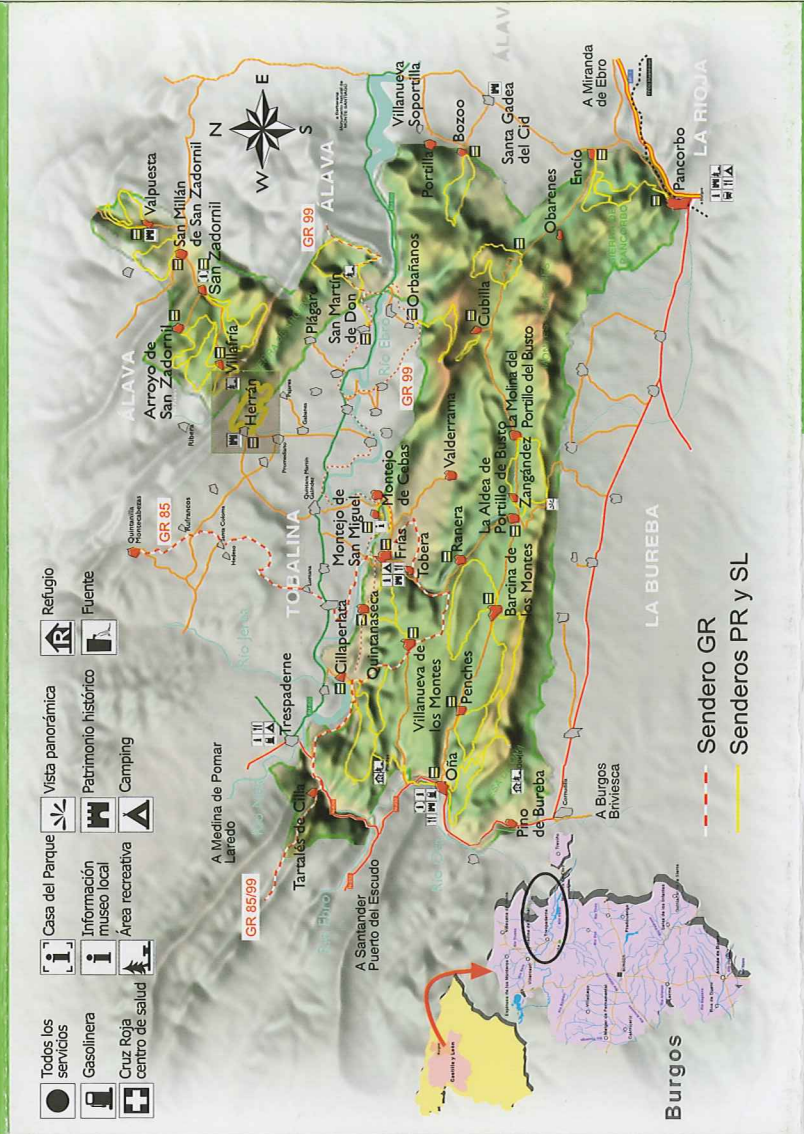

parque natural
Montes Obarenes - San Zadornil
(Burgos)

Rutas e instalaciones de uso público

red de
Espacios Naturales
de Castilla y León

Junta de Castilla y León

RUTAS E INSTALACIONES DE USO PÚBLICO

SLC BU 103

Sendero de Herrán

Sendero de Herrán

4 claves para no perderse

1 Salida desde el aparcamiento de Herrán. Cruzar el pueblo (aguas arriba) y salir del mismo por el camino de Ribera (junto a un molino).

2 Después de cruzar el río Purón por un estrecho desfiladero es preciso abandonar el camino más usado por otro que sale por la derecha, en dirección a un depósito.

3 Tras un largo y pronunciado ascenso se llega a un collado en cuyas proximidades parte una senda que asciende al pico Revillallanos. El SL continúa e inicia el descenso de regreso a Herrán.

4/5 Llegando ya al dominio de las tierras de labor, el SL cambia de rumbo y gira hacia el oeste (derecha) para después de un quiebro marcado por el camino llegar a una pista agraria que conduce al aparcamiento de Herrán.

puedes obtener el "track" de este recorrido en la web

www.jcyl.es

El Pópilo es un complejo rupestre que se halla al este del pueblo, apartado y junto a la cabecera de un pequeño arroyo.

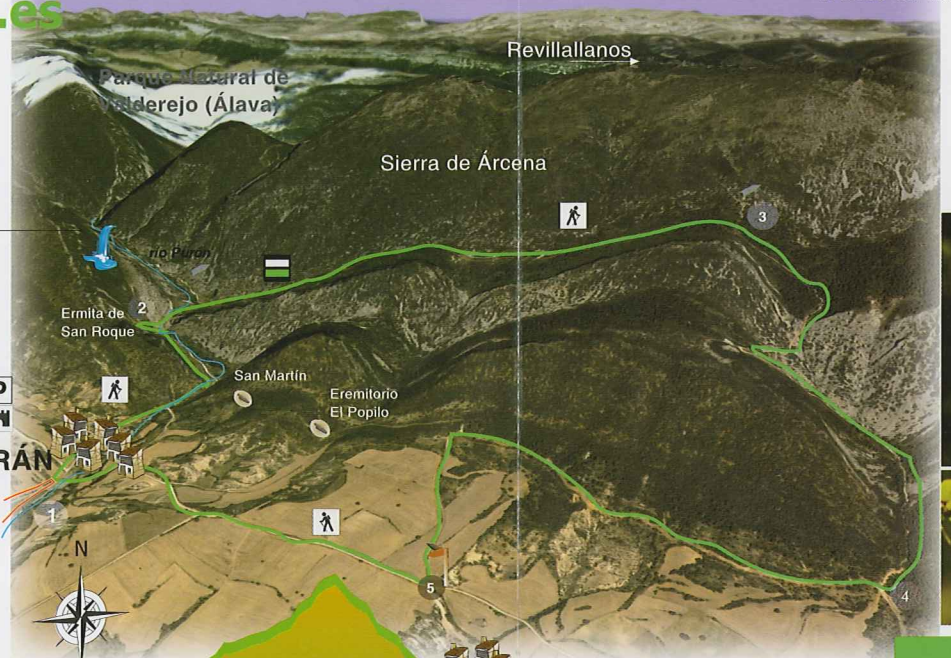

Arces, quejigos, encinas, pinos, madroños, chopos, avellanos... y otras muchas más testimonian la influencia del clima mediterráneo en este Parque Natural.

Altura máxima: 1002 m.
Altura mínima: 577 m.
Desnivel acumulado: 443 m.

Grado de dificultad: bajo

emergencias **112**

Camino correcto

Camino equivocado



Cambio de dirección

PARQUE NATURAL MONTES OBARENES - SAN ZADORNIL