Sendero de Encío

El Sendero Local de Encío se introduce en un paraje singular del Parque Natural de Los Montes Obarenes - San Zadornil en el que se conjugan elementos naturales de gran significación con obras realizadas por el hombre a lo largo de diferentes períodos de la historia.

Una calzada de época napoleónica enlaza las localidades de Encío y Cubilla, aprovechando un quebrado valle, entre cortados calizos y quebrados desfiladeros.

En Encío destaca la iglesia de San Cosme y San Damián, de traza románica y sita en lo más alto del cerro que se alza sobre el antiguo pueblo.

Y más allá el bosque, que lo cubre todo, se puebla de hayas y robles. Un inmenso bosque que alcanza las proximidades de Pancorbo por el sur y el Ebro por el norte.

Recuerda: ¡estás en un Parque Natural!

Su conservación es cosa de todos; también tuya.

Tu colaboración garantiza su futuro.

Por las pistas y caminos forestales sólo pueden circular vehículos autorizados

La Junta de Castilla y León no se hace responsable de los daños o perjuicios que pudieran derivarse de la realización de estos recorridos.

Primera edición: 2.008
Edita: Junta de Castilla y León
Diseño y fotografía: SOLETA Sendas

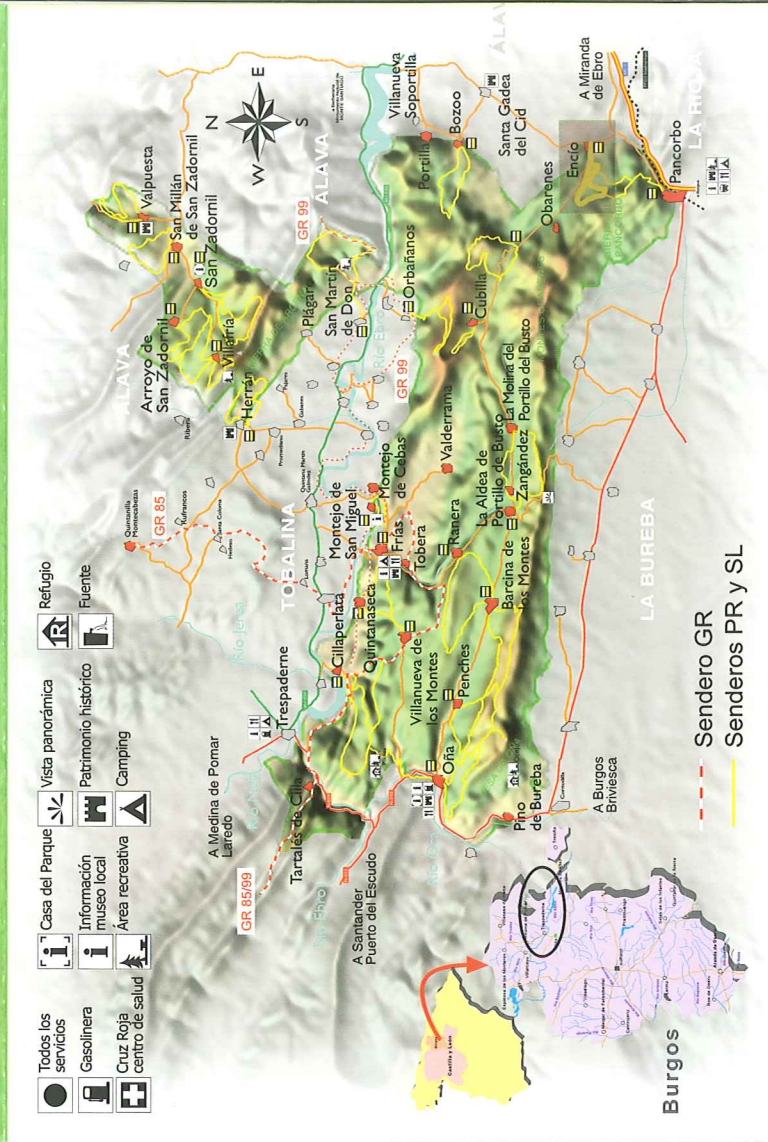

parque natural
Montes Obarenes - San Zadornil
(Burgos)

Rutas e instalaciones de uso público

red de
Espacios Naturales
de Castilla y León



Junta de Castilla y León

RUTAS E INSTALACIONES DE USO PÚBLICO

SLC BU 90

Sendero de Encío



Sendero de Encío

6 claves para no perderse

1. El sendero se inicia en Encío, en el cruce de la carretera de Puentelarrá con la pista de Obarenes.
2. Durante un trecho continúa por ella. A la derecha sale el ramal que conduce a la iglesia de Encío. Antes de llegar a ella, deja a la izquierda una ermita privada.
3. En la siguiente bifurcación, el SL toma el ramal de la izquierda, abandonando el camino de Cubilla y se introduce en el desfiladero de La Galera
4. En el cruce que da acceso al núcleo de Obarenes, el sendero toma el ramal de la izquierda.
5. El sendero abandona el camino de Pancorbo por otro que sale hacia la izquierda.
6. El SL se separa del PR Caminos de Pancorbo y regresa hacia Encío



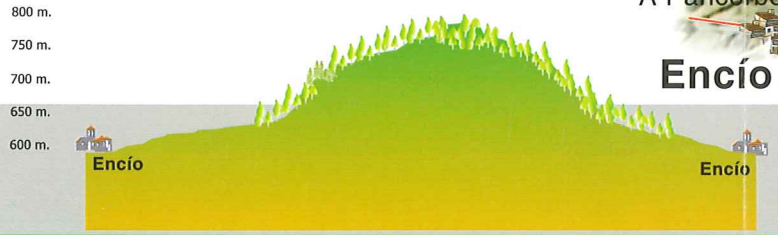

emergencias **112**

Grado de dificultad: bajo

Desnivel acumulado: 156 m.
Altura máxima: 808 m.
Altura mínima: 652 m.

Camino correcto

Camino equivocado


Cambio de dirección

PARQUE NATURAL MONTES OBARENES - SAN ZADORNIL